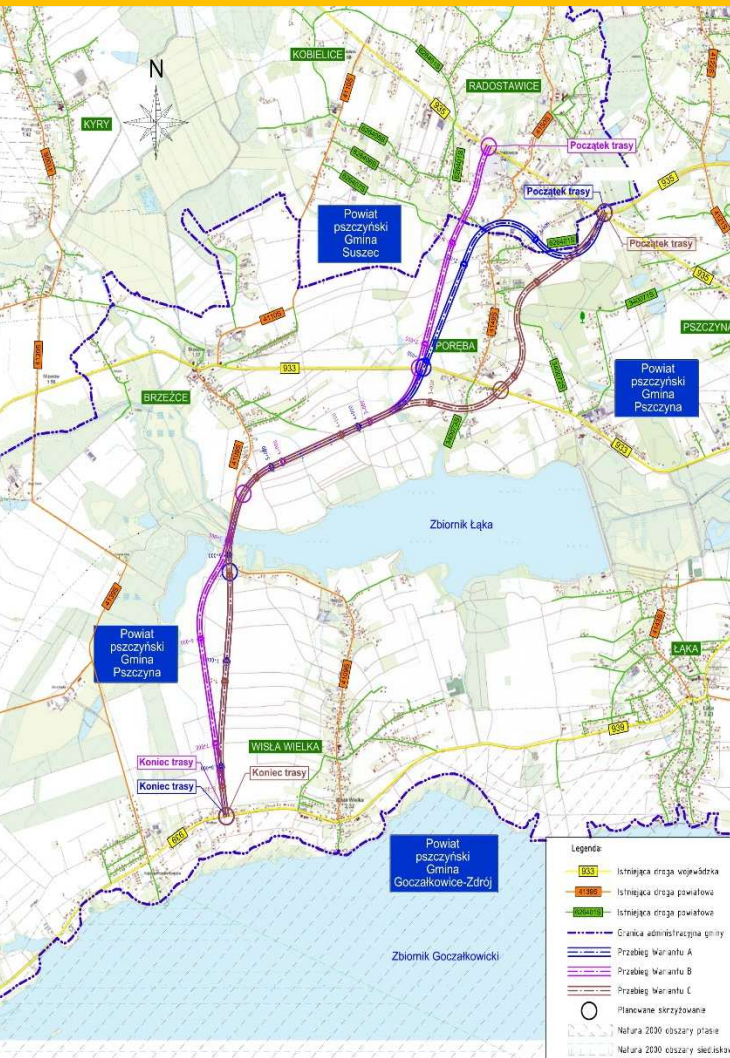


## BUDOWA ZACHODNIEJ OBWODNICY MIEJSCOWOŚCI PSZCZYNA



WYKONAWCA  
**Multiconsult**

## Lokalizacja inwestycji

Planowany odcinek drogi wojewódzkiej znajduje się na terenie województwa Śląskiego, w powiecie pszczyńskim, na terenie gminy Pszczyna i Suszec.

## Zakres zadania inwestycyjnego

- budowa jezdni drogi wojewódzkiej
- budowa jednopoziomowych skrzyżowań
- budowa obiektów inżynierskich w ciągu drogi wojewódzkiej i w ciągu dróg krzyżujących się z trasą główną
- budowa urządzeń ochrony środowiska: zabezpieczenia akustyczne, przejścia dla zwierząt

## Podstawowe parametry techniczne

- kategoria drogi – wojewódzka
- klasa drogi – G
- prędkość do projektowania – min. 60 km/h
- szerokość jezdni – 7,00m

WYKONAWCA  
**Multiconsult**

Informacje o planowanej inwestycji znajdują się na stronie:

[www.obwodnica-pszczyzny.pl](http://www.obwodnica-pszczyzny.pl)

Formularze opinii dotyczące przedsięwzięcia można przesyłać w terminie:  
do dnia 30 maja 2025 r.,  
w formie:

Formularz opinii do wypełnienia online na stronie internetowej (forma preferowana)

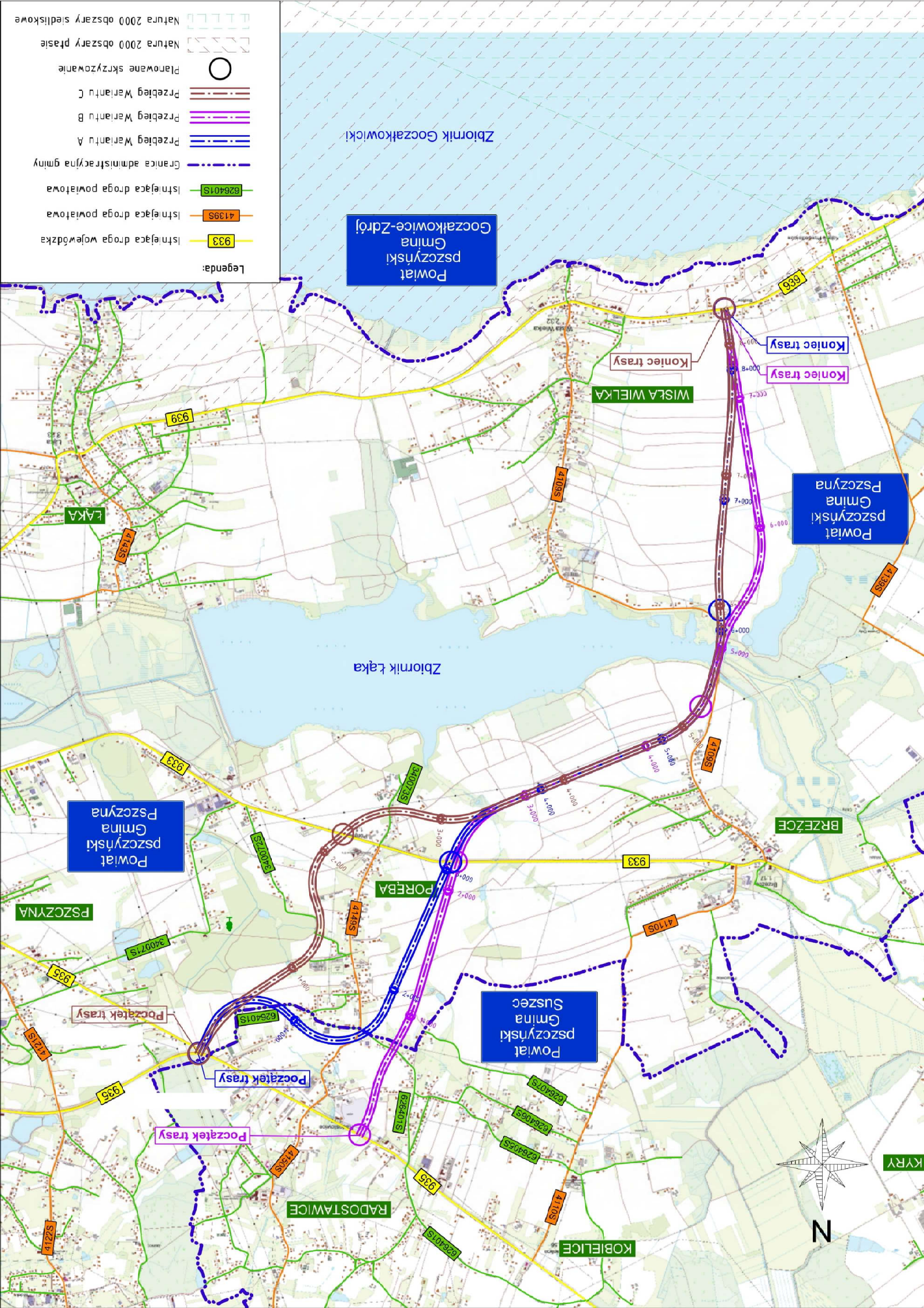
Formularz w formacie pdf do pobrania na stronie internetowej i przesłania na adres e-mail:

[kontakt@obwodnica-pszczyzny.pl](mailto:kontakt@obwodnica-pszczyzny.pl)

lub pocztą na adres:

MULTICONSULT POLSKA Sp. z o.o.  
ul. Bonifraterska 17, 00-203 Warszawa  
z dopiskiem: „Akcja informacyjna I - Budowa Zachodniej Obwodnicy Pszczyny”

WYKONAWCA  
**Multiconsult**



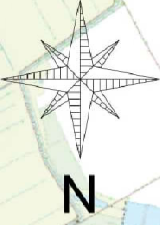
- Legenda:
- 933 Istniejąca droga wojewódzka
  - 4139S Istniejąca droga powiatowa
  - 626401S Istniejąca droga powiatowa
  - Granica administracyjna gminy
  - Przebieg Variantu A
  - Przebieg Variantu B
  - Przebieg Variantu C
  - Planowane skrzyżowanie
  - ▨ Natura 2000 obszary prasie
  - ▨ Natura 2000 obszary siedliskowe

Powiat pszczyński  
Gmina Goczałkowice-Zdrój

Powiat pszczyński  
Gmina Pszczyna

Powiat pszczyński  
Gmina Pszczyna

Powiat pszczyński  
Gmina Suszec



KYRY

RADOSTAWICE

KOBIELICE

BRZEŹCE

POREBA

ŁĄKA

WISŁA WIELKA

Zbiornik Łąka

Zbiornik Goczałkowicki

Koniec trasy

Koniec trasy

Koniec trasy

Początek trasy

Początek trasy

Początek trasy

Początek trasy

Początek trasy

Początek trasy

Początek trasy

Początek trasy

Początek trasy

Początek trasy

Początek trasy

Początek trasy

Początek trasy

Początek trasy

Początek trasy

Początek trasy

Początek trasy

Początek trasy

Początek trasy